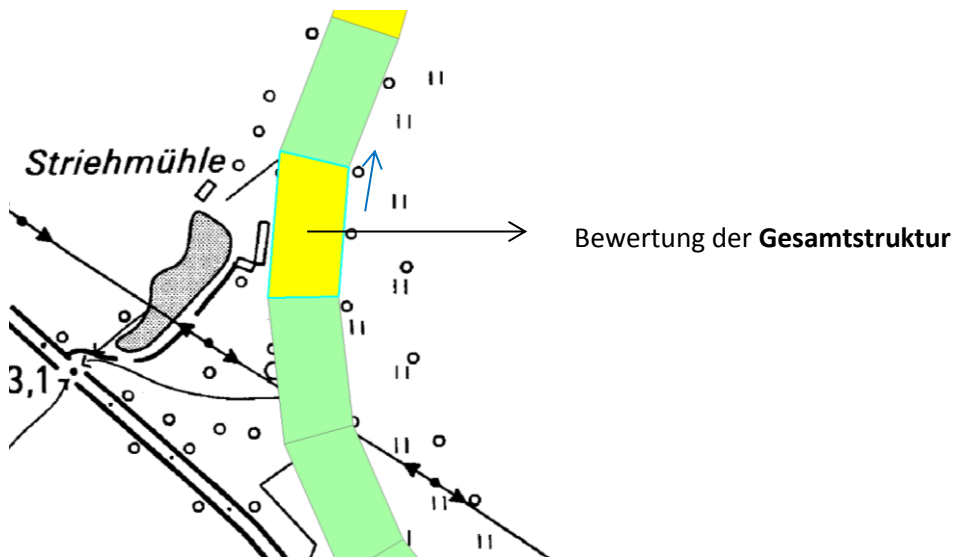


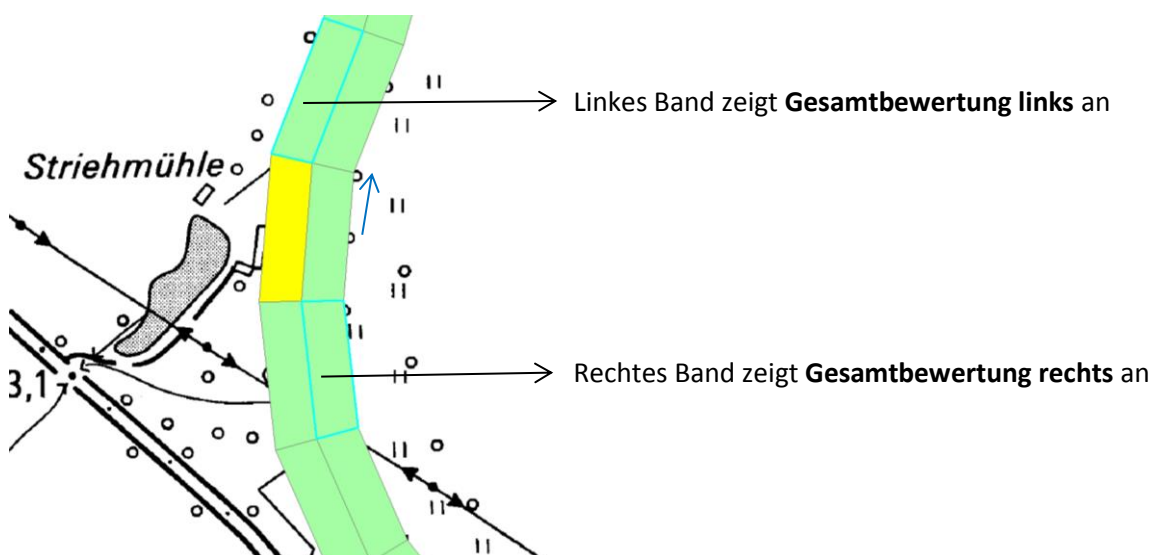
Bänderdarstellung zur Gewässerstrukturgüte mit Erklärung der Einzelbänder

Bei der Erläuterung der Bänder wird immer von der Betrachtung in Fließrichtung ausgegangen.

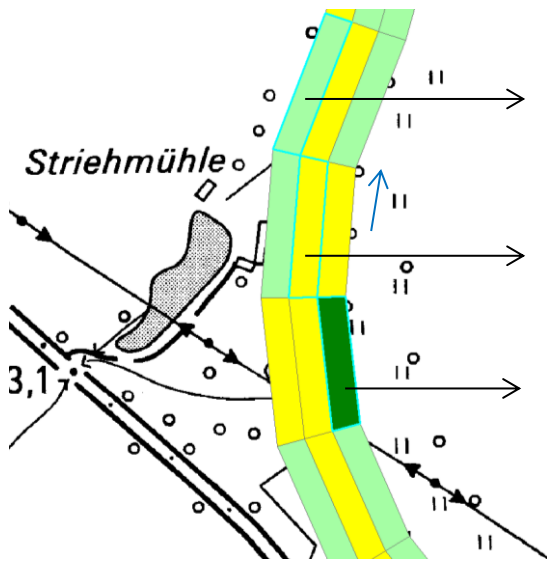
Einbändige Darstellung = Bewertung der **Gesamtstruktur** je Abschnitt



Zweibändige Darstellung = **Gesamtbewertung links und rechts** (unter Beachtung der Hauptparameter, bei denen nach linkem und rechtem Ufer unterschieden wird)



Dreibändige Darstellung = Bewertung der **Bereiche Sohle, Ufer, Land**

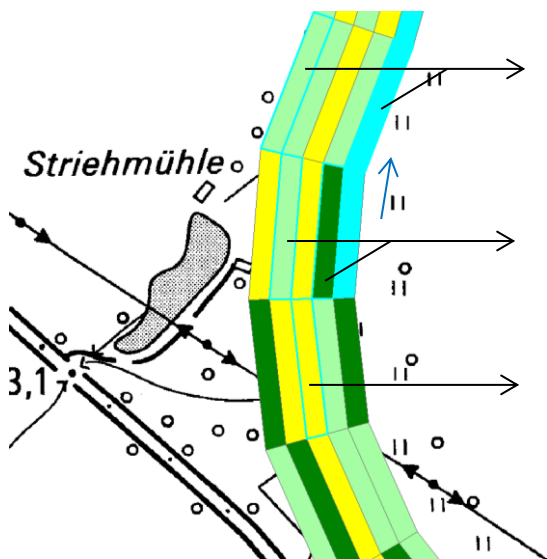


linkes Band zeigt Bewertungen für Bereich **Ufer** an

mittleres Band zeigt Bewertung für Bereich **Sohle** an

rechtes Band zeigt Bewertung für Bereich **Land** an

Fünfbändige Darstellung = Bereiche **Sohle, Ufer und Land links und rechts** (unter Beachtung der Bereiche, bei denen nach linkem und rechtem Ufer unterschieden wird)

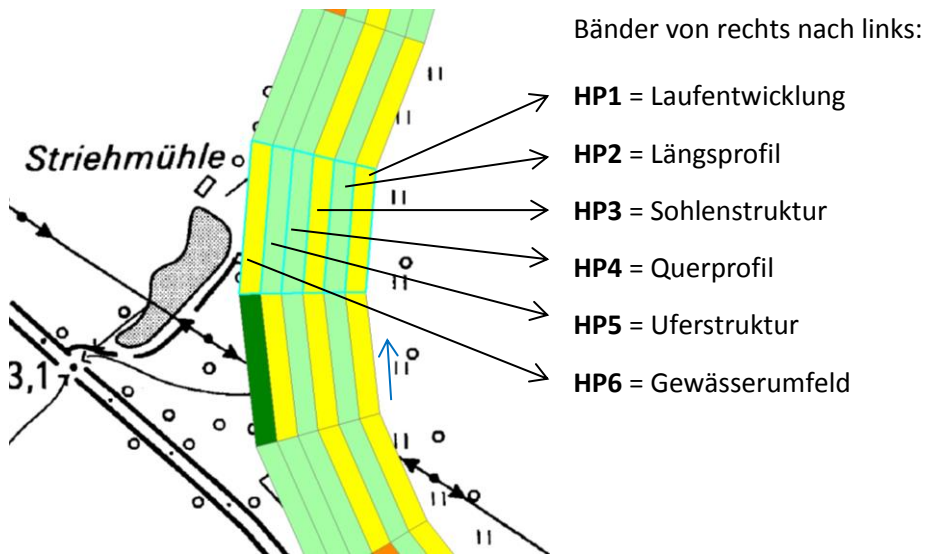


Linkes und rechtes Band außen zeigen Bewertung für Bereich **Land links** und **rechts** an

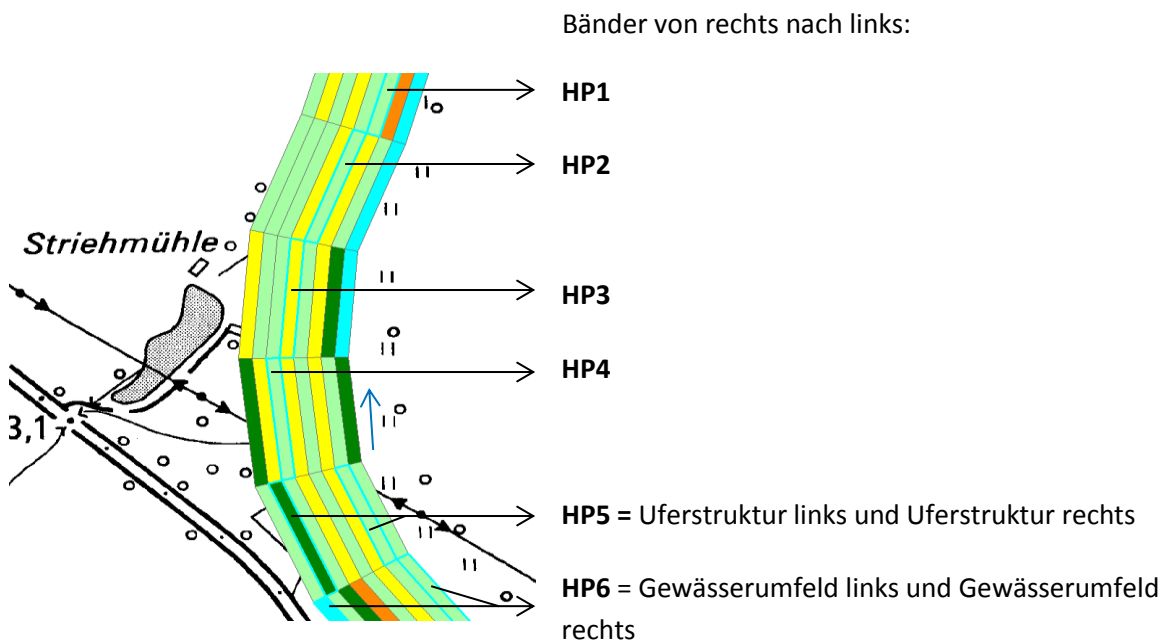
Zweites Band von links und rechts zeigen Bewertung für Bereich **Ufer links** und **rechts** an

Mittleres Band zeigt Bewertung des Bereiches **Sohle** an

Sechsbändige Darstellung = Bewertung der **Hauptparameter**



Achtbändige Darstellung der Bewertungen = Bewertungen der **Hauptparameter** mit Trennung für **HP5 und HP6 nach linkem und rechtem Ufer**



Farblegende Gewässerstrukturbewertung

7 Strukturklassen		
Klasse	Klassen- spektrum	Bezeichnung
1	1,0 - 1,7	unverändert
2	1,8 - 2,6	gering verändert
3	2,7 - 3,5	mäßig verändert
4	3,6 - 4,4	deutlich verändert
5	4,5 - 5,3	stark verändert
6	5,4 - 6,2	sehr stark verändert
7	6,3 - 7,0	vollständig verändert